

Утверждена

(наименование документа об утверждении, включая наименования органов государственной власти или

органов местного самоуправления, принявших решение об утверждении схемы или

подписавших соглашение о перераспределении земельных участков)

от _____

№ _____







Схема расположения земельного участка или земельных участков на кадастровом плане территории

Площадь земельного участка _____ 404 м²																															
<small>(указывается проектная площадь образуемого земельного участка, вычисленная с использованием федеральной государственной географической информационной системы, обеспечивающей функционирование национальной системы пространственных данных, которой является федеральная государственная географическая информационная система "Единая цифровая платформа "Национальная система пространственных данных" (далее - информационная система), или иных технологических и программных средств с округлением до 1 квадратного метра. Указанное значение площади земельного участка может быть уточнено при проведении кадастровых работ не более чем на десять процентов)</small>																															
Обозначение характерных точек границ	Координаты, МСК-44, зона 2, м																														
	<small>(указываются в случае подготовки схемы расположения земельного участка с использованием информационной системы или иных технологических и программных средств. Значения координат, полученные с использованием указанных технологических и программных средств, указываются с округлением до 0,01 метра)</small>																														
	<table border="1"><thead><tr><th></th><th>X</th><th>Y</th></tr><tr><th>1</th><th>2</th><th>3</th></tr></thead><tbody><tr><td>н1</td><td>352 109,44</td><td>2 262 826,45</td></tr><tr><td>н2</td><td>352 120,56</td><td>2 262 829,19</td></tr><tr><td>н3</td><td>352 120,20</td><td>2 262 830,69</td></tr><tr><td>н4</td><td>352 126,09</td><td>2 262 832,10</td></tr><tr><td>н5</td><td>352 120,93</td><td>2 262 844,88</td></tr><tr><td>н6</td><td>352 113,99</td><td>2 262 858,23</td></tr><tr><td>н7</td><td>352 103,66</td><td>2 262 847,02</td></tr><tr><td>н1</td><td>352 109,44</td><td>2 262 826,45</td></tr></tbody></table>		X	Y	1	2	3	н1	352 109,44	2 262 826,45	н2	352 120,56	2 262 829,19	н3	352 120,20	2 262 830,69	н4	352 126,09	2 262 832,10	н5	352 120,93	2 262 844,88	н6	352 113,99	2 262 858,23	н7	352 103,66	2 262 847,02	н1	352 109,44	2 262 826,45
	X	Y																													
1	2	3																													
н1	352 109,44	2 262 826,45																													
н2	352 120,56	2 262 829,19																													
н3	352 120,20	2 262 830,69																													
н4	352 126,09	2 262 832,10																													
н5	352 120,93	2 262 844,88																													
н6	352 113,99	2 262 858,23																													
н7	352 103,66	2 262 847,02																													
н1	352 109,44	2 262 826,45																													
Местоположение объекта: Костромская область, Мантуровский муниципальный округ, Мантурово город, Калинина улица, у дома №1																															



МСК-44, зона 2
 Масштаб 1:1 000

Условные обозначения:

-  - Часть границы, сведения ЕГРН о которой позволяют однозначно определить ее положение на местности
-  - Часть границы, местоположение которой определено при выполнении кадастровых работ
-  - Обозначение земельного участка
-  - Граница кадастрового квартала
-  - Границы зон с особыми условиями использования территорий
-  - Характерная точка границы земельного участка, сведения о которой отсутствуют в ЕГРН, местоположение которой определено при кадастровых работах (новая характерная точка)